


# 地籍圖謄本

中壢電謄字第168313號

土地坐落：桃園市中壢區中工段587,601-11地號共2筆



本謄本與地籍圖所載相符（實地界址以複丈鑑界結果為準）

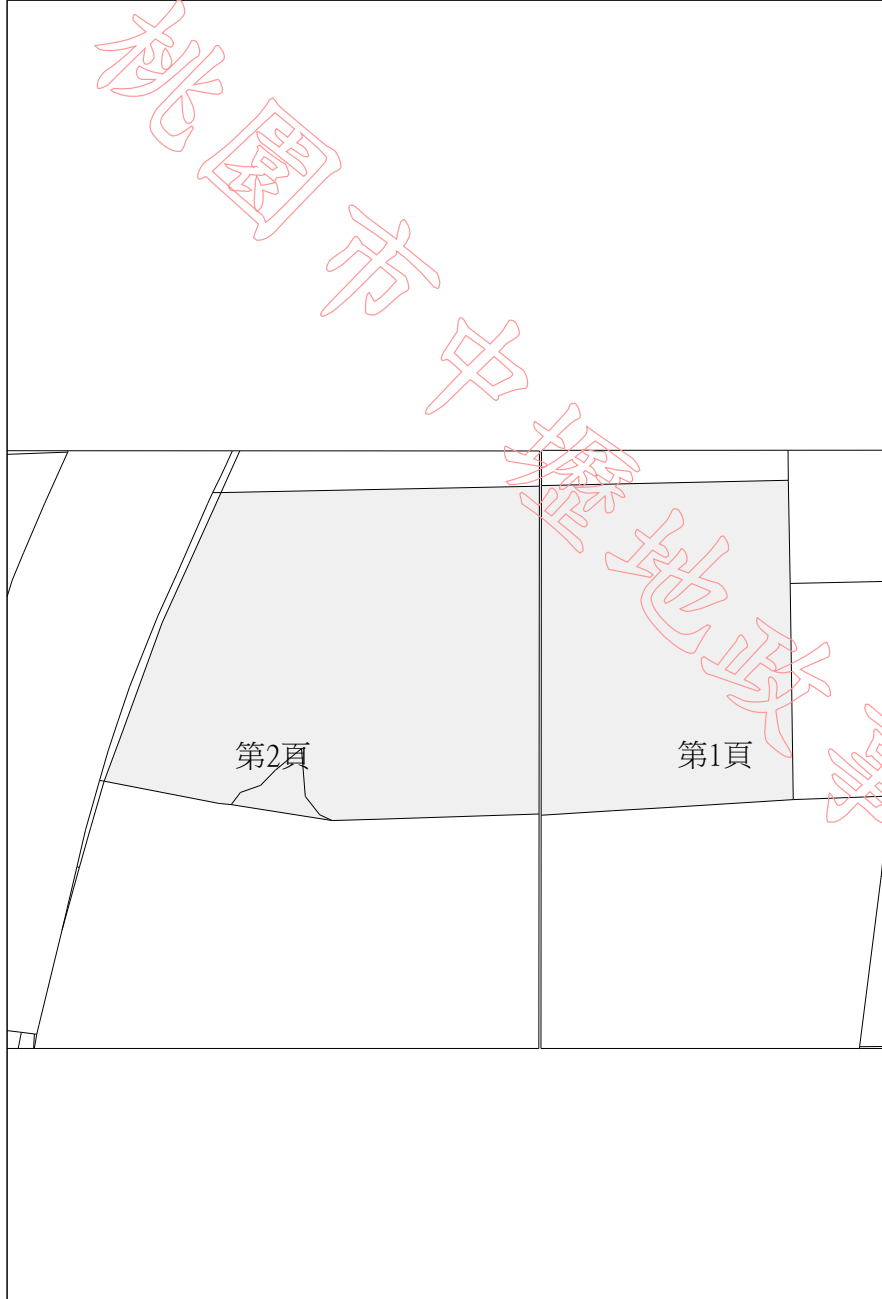
北 資料管轄機關：桃園市中壢地政事務所

本謄本核發機關：桃園市中壢地政事務所

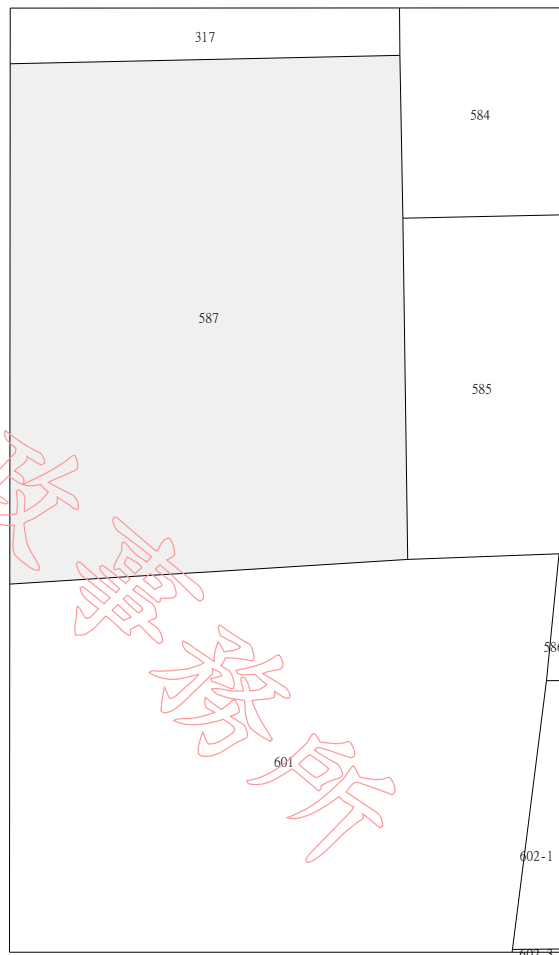
主任：劉瑞德

中華民國 106年06月16日14時26分

地籍圖謄本如附件共2頁，接續圖如下：



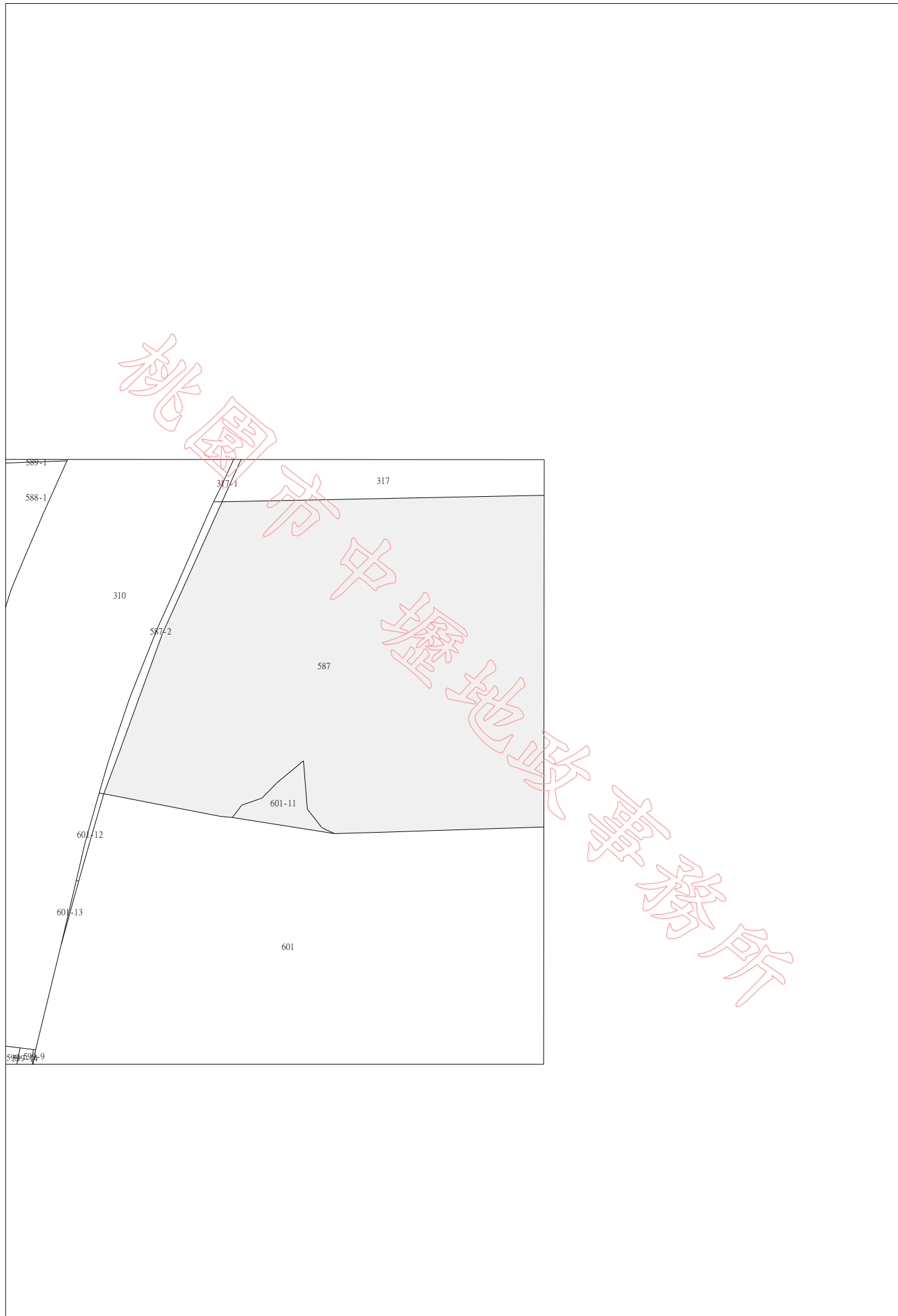
桃園市中壢地政事務所



比例尺：1/1200

原比例尺：1/500





比例尺：1/1200

原比例尺：1/500