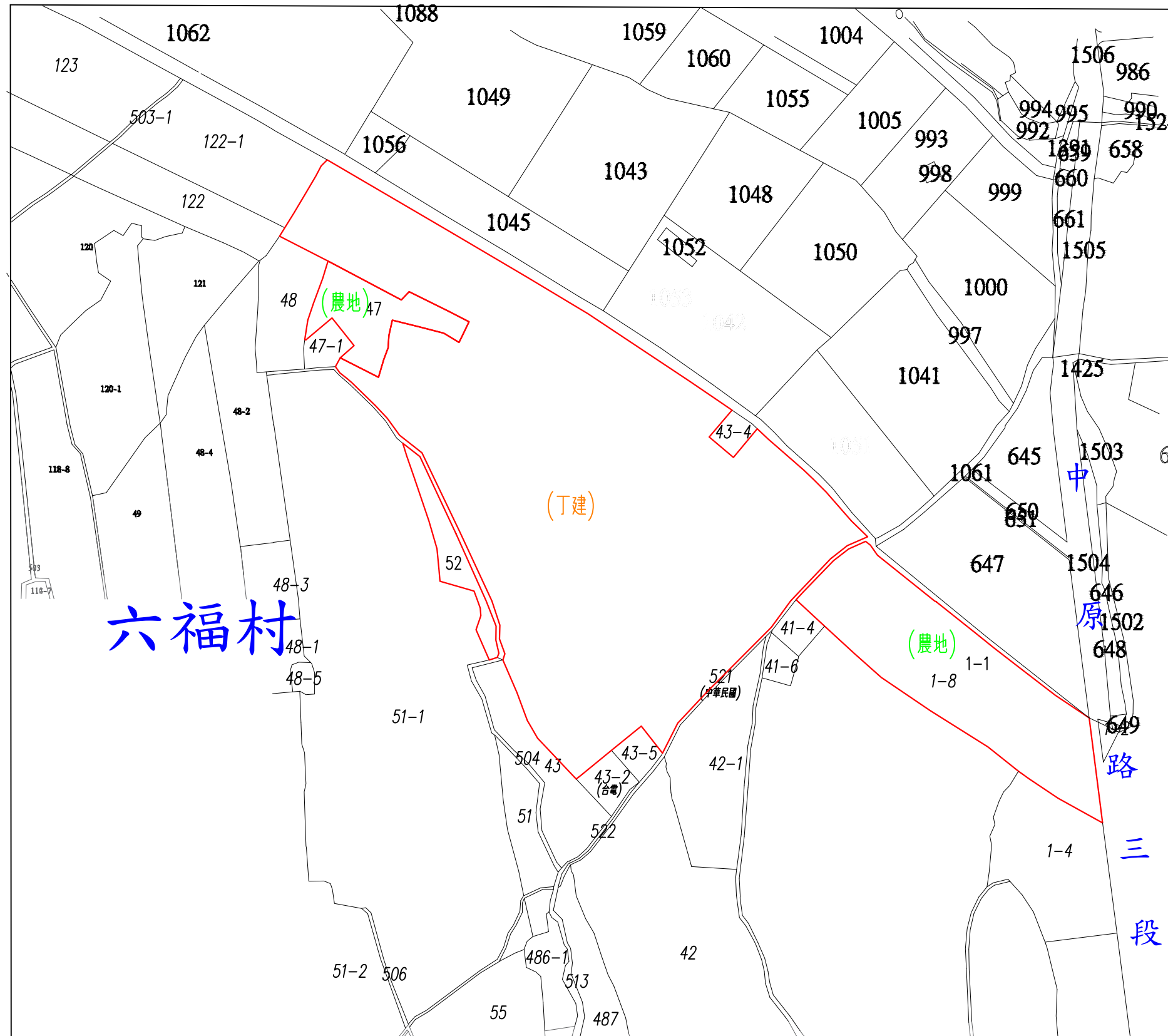


新竹縣關西鎮拱子溝段-丁種建築用地+農地



丁建面積約:18312.75坪
農地面積約:4506.04坪



基地位置



註一：本案現地未辦理鑑界事宜，圖內以地籍圖謄本套繪，僅供參考實際仍依地政機關現地複丈成果為準。

土地座落	土地使用分區	建蔽率 / 容積率	比例：
關西鎮拱子溝段	丁種建築用地	70/300	A3 / 1 : 3000
			圖號：
			YA108010301

關西拱子溝段土地分析表108年

座落地段：新竹縣關西鎮拱子溝段

使用分區：工業區

使用地類別：丁種建築用地

編號	地號	面積		公告現值	公告現值總價	備註
		m2	坪			
1	43-1	23,647.00	7,153.22	4,500	106,411,500	
2	44	9,195.00	2,781.49	4,500	41,377,500	
3	45	8,176.00	2,473.24	4,500	36,792,000	
4	46	17,900.00	5,414.75	4,500	80,550,000	
5	52	1,620.00	490.05	4,500	7,290,000	
6	47	3,027.00	915.67	1,400	4,237,800	
7	1-1	11,869.00	3,590.37	1,400	16,616,600	
總計：		75,434.00	22,818.79	****	293,275,400	

地籍圖謄本

竹北電謄字第073845號

土地坐落：新竹縣關西鎮拱子溝段43-1,1-1,44,45,46,52,47地號共7筆



本謄本與地籍圖所載相符（實地界址以複丈鑑界結果為準）

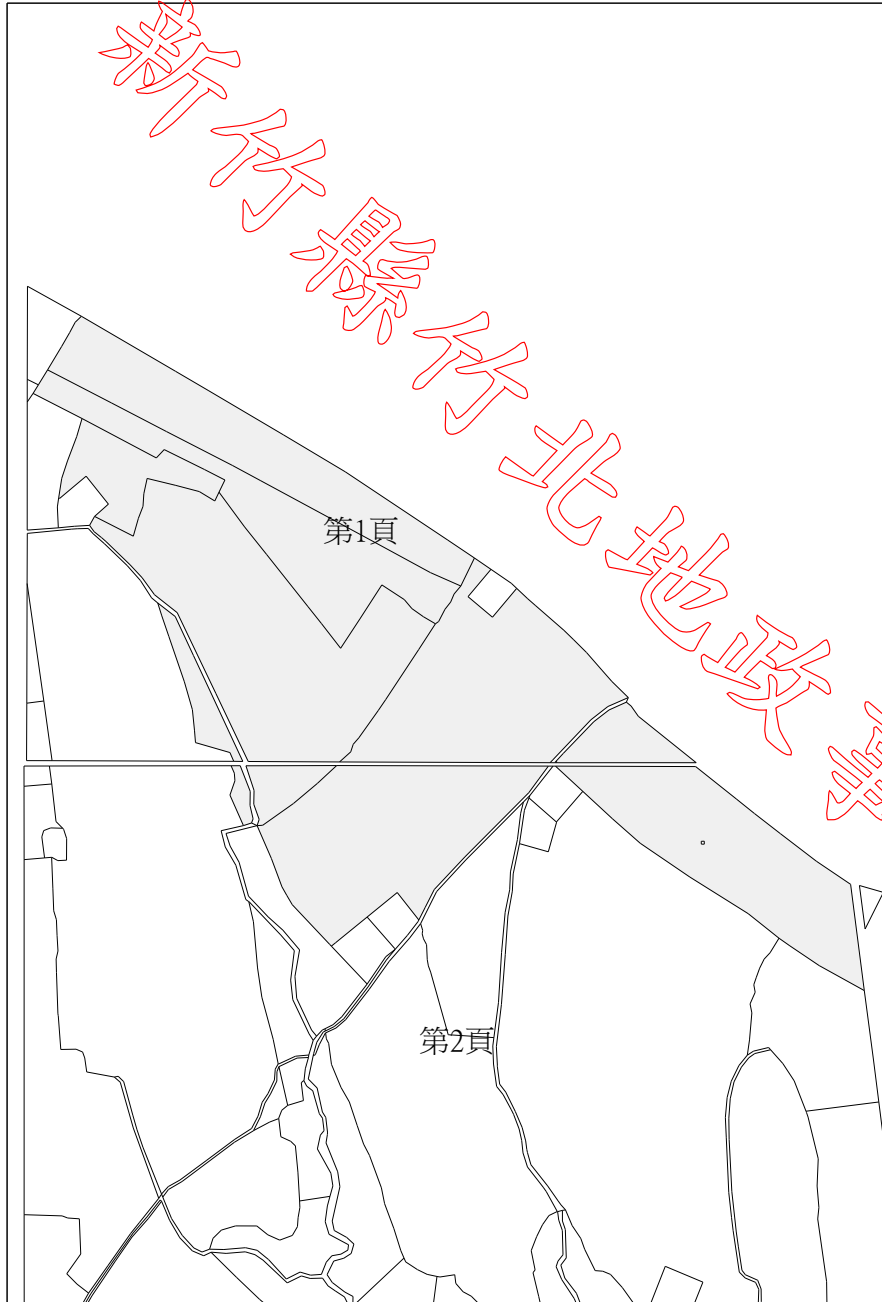
北 資料管轄機關：新竹縣竹北地政事務所

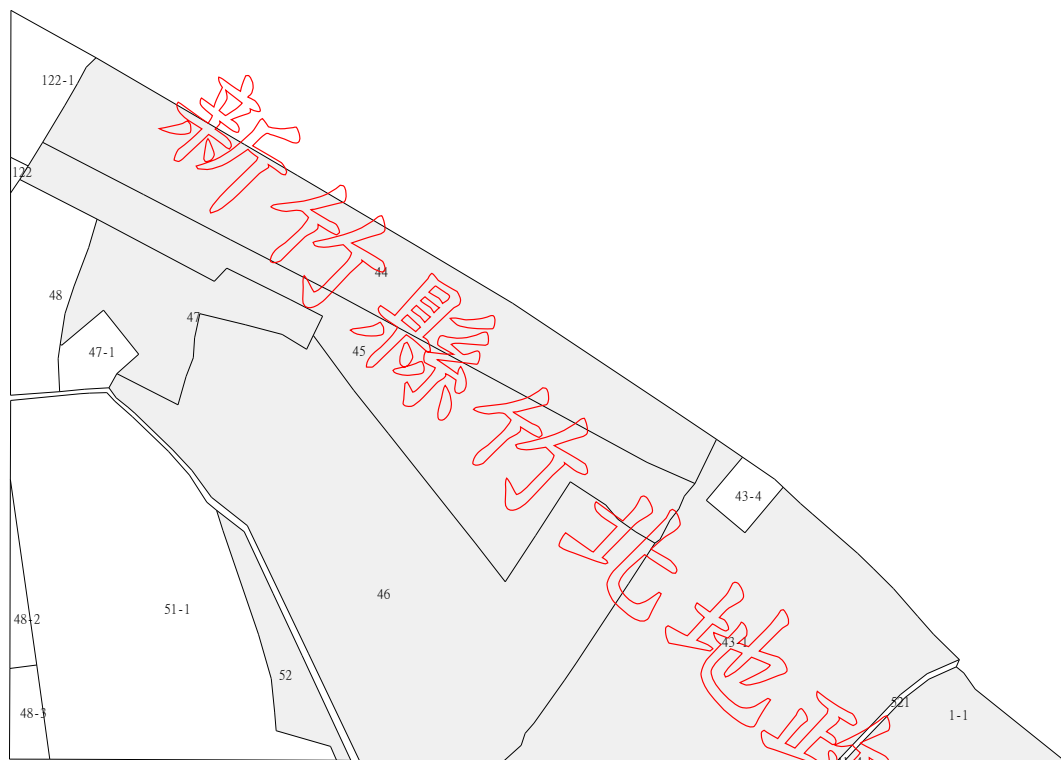
本謄本核發機關：新竹縣竹北地政事務所

主任：鍾振強

中華民國 108年04月24日18時50分

地籍圖謄本如附件共2頁，接續圖如下：

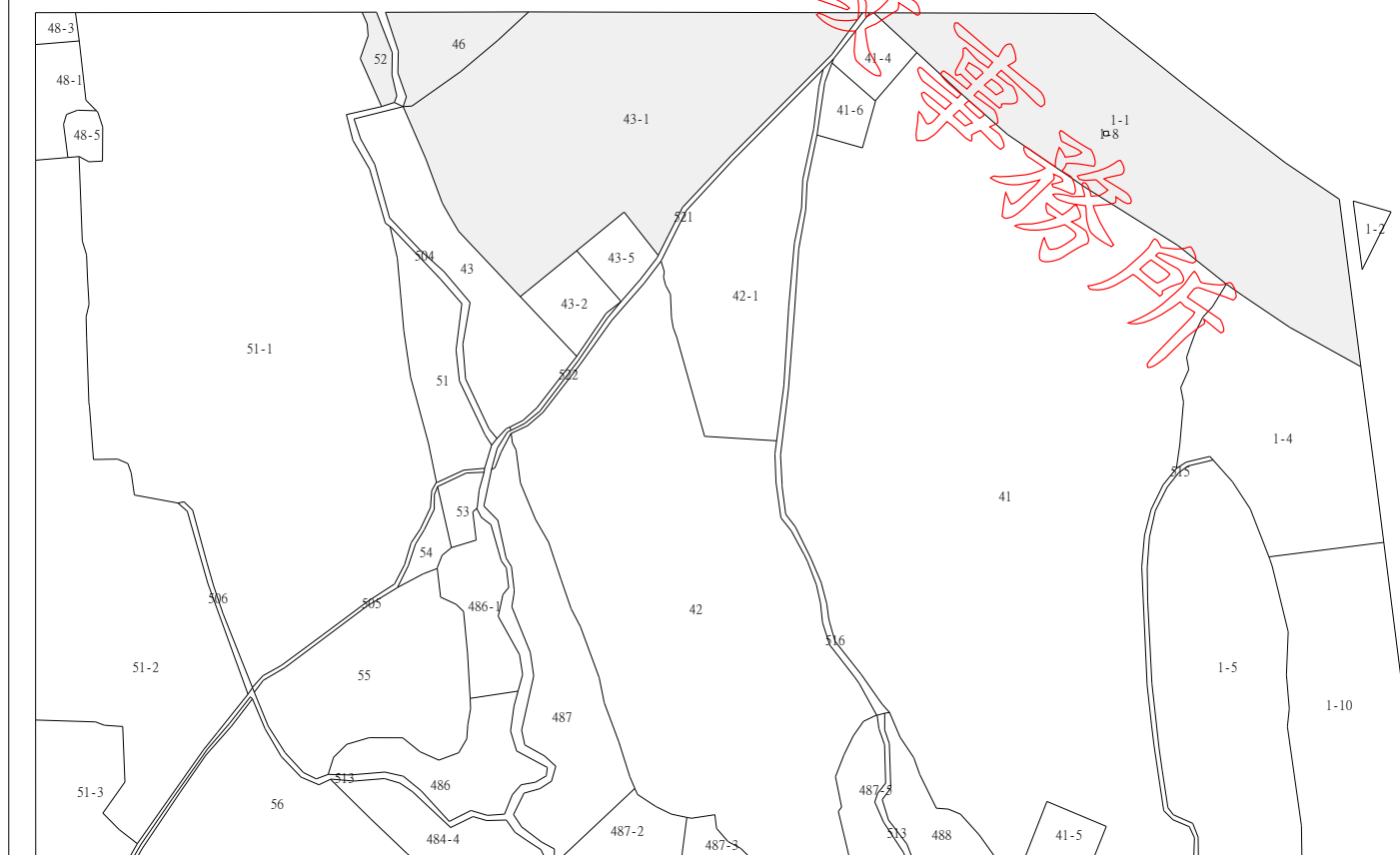




新竹縣竹北地政事務所



新竹縣竹北地政事務所



比例尺：1/3000

原比例尺：1/1200

